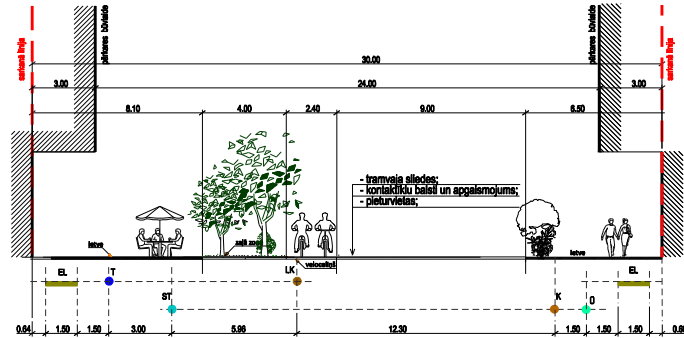


DETĀLPĀNOJUMS RĪGĀ ADMINISTRATĪVĀ CENTRA TORŅAKALNA TERITORIJAI

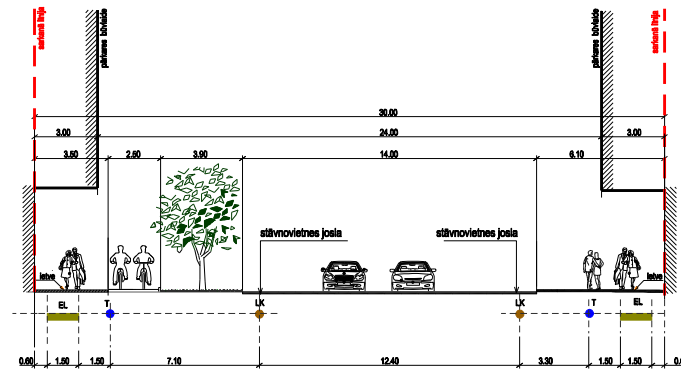
IELU ŠĶĒRSPROFILI

M 1:200

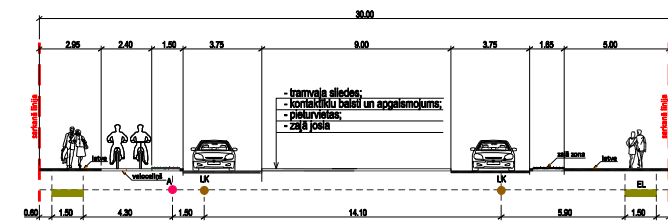
GĀJĒJU PROMENĀDE sarkanās līnijas 30m
GRIEZUMS A - A



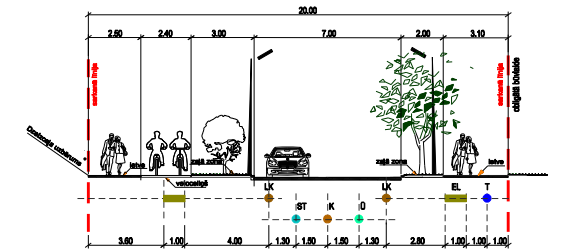
Zemgales tilta iela sarkanās līnijas 30m
GRIEZUMS F - F



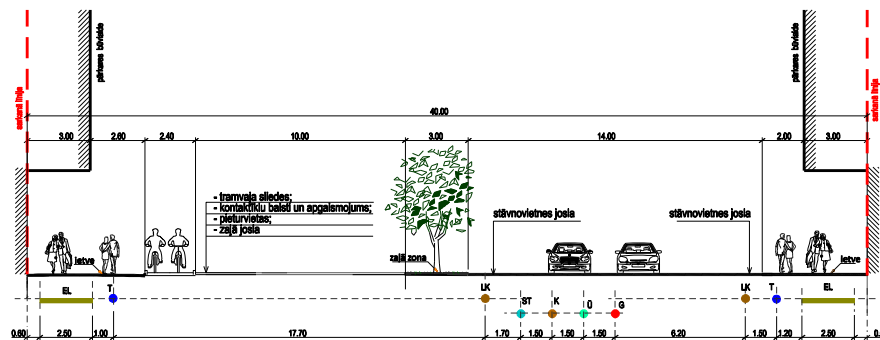
Ojāra Vācieša ielas sarkanās līnijas 30m
GRIEZUMS G - G



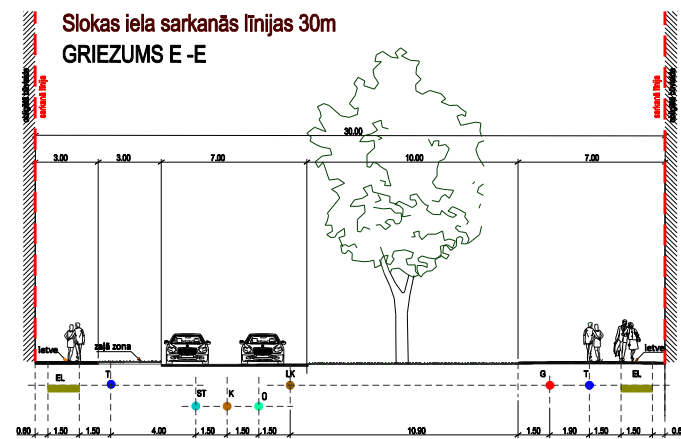
Jaunā iela sarkanās līnijas 20m
GRIEZUMS C2-C2



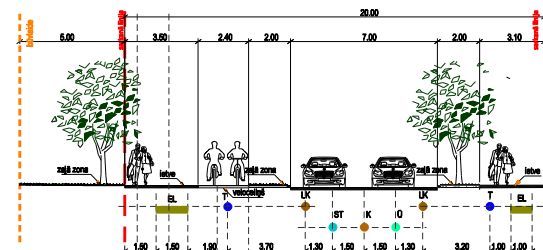
Zemgales tilta iela sarkanās līnijas 40m
GRIEZUMS B - B



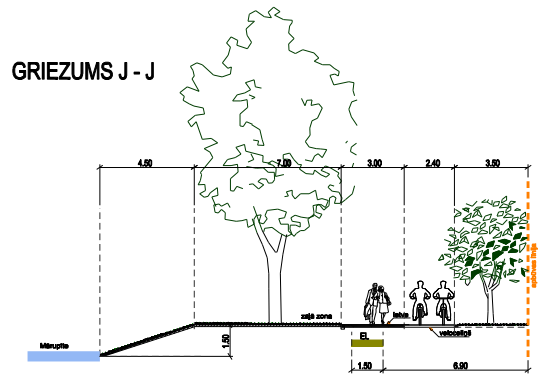
Slokas iela sarkanās līnijas 30m
GRIEZUMS E - E



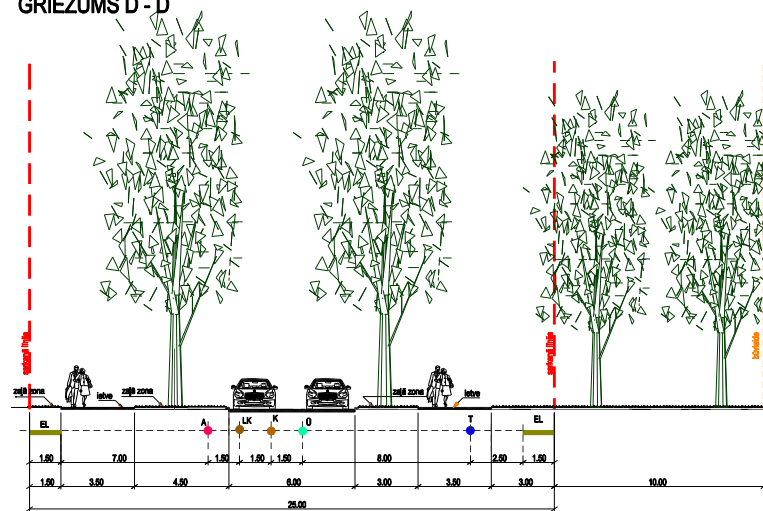
Jaunā iela sarkanās līnijas 20m
GRIEZUMS C1-C1



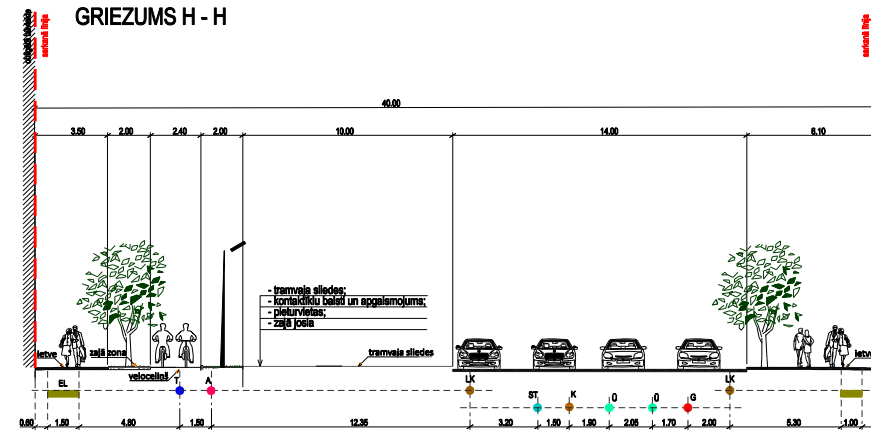
GRIEZUMS J - J



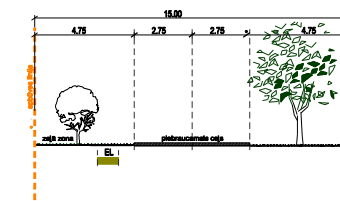
Vilkaines iela sarkanās līnijas 25m
GRIEZUMS D - D



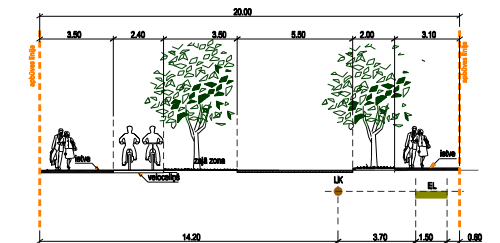
Bieķensalas iela sarkanās līnijas 40m
GRIEZUMS H - H



Iekškvartāla ceļš 15m
GRIEZUMS I - I



Iekškvartāla ceļš 20m
GRIEZUMS K-K



PIEZĪME:
Izstrādājot tehnisko projektu, pieņemamas inženierkomunikāciju izmaiņas ielu sarkanajās līnijās.
Velocitātes izmaiņas, nepieciešamas ieviegt sakarā ar jaunu ielu šķērsgriezumiem un izmaiņām.

DETĀLPĀNOJUMU NOCĒĻA		Titr: 700040	Pasūtītājs	DETĀLPĀNOJUMS - ADMINISTRATĪVĀ CENTRA TORŅAKALNA TERITORIJAI		METRUM		
Izstrādājis	Seriālais nr.	10-0797					Elizabetes iela 20 Rīga, LV 1050, tāl. 8008100 e-mail: metrum@metrum.lv	
Veidojis	M.Kahvāns	2010.						
Pārcēlis	LPģija	2010.	Līguma nr.	DA-07-227-II		Mērogs	Lapa	Lapu skaits
			Lapas nosaukums	IELU ŠĶĒRSPROFILI		M 1:200	6	11
						Stādīja	Galīgā redzējuma	