



LATVIJAS REPUBLIKA

JŪRMALAS pilsēta DZINTARI
Dzintaru prospekts 52/54

Zemes kadastra N^o 13000081803

ZEMES ROBEŽU PLĀNS

Robežas noteiktas atbilstoši Jūrmalas pilsētas domes

zemes komisijas 1997. gada 30.maija lēmumam Nr.592

*Robežu plāns sastādīts pēc 1997. gada kadastrālās uzmērīšanas
materiāliem, ar precizitāti atbilstoši mērogam 1:500*


Zemes kopplatība ir 6668 m²

Zemes īpašums reģistrēts Jūrmalas

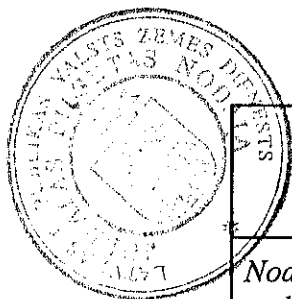
zemes grāmatu nodaļā 1999. gada 10. jūnijā

Folijas N^o 4943

Zemesgrāmatu nodaļas tiesnesis



Aina Freimane



VALSTS ZEMES DIENESTS

Jūrmalas pilsētas nodaļa

Nodaļas
vadītājs

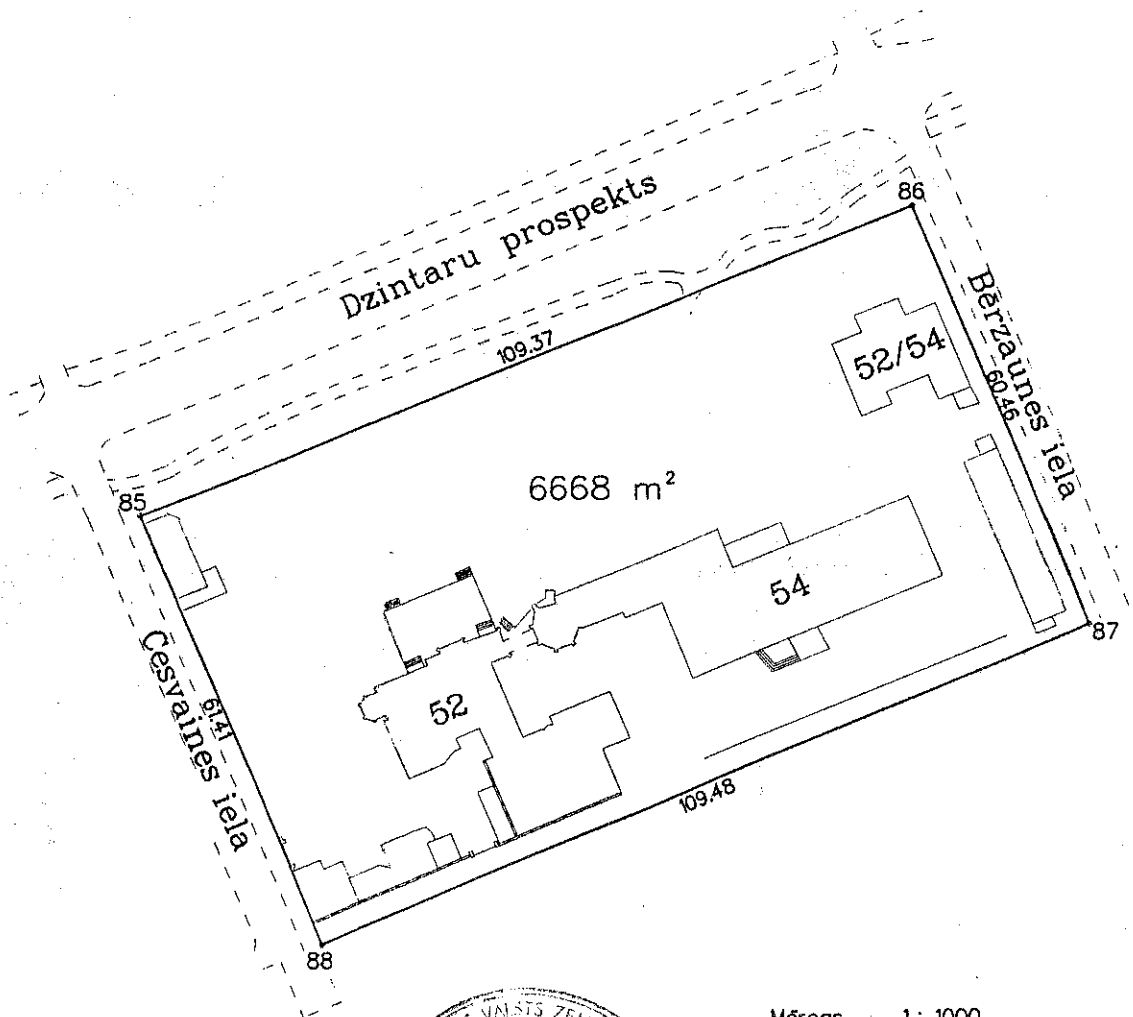
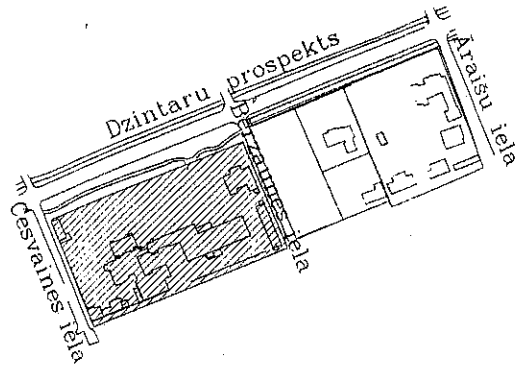
V.Linde

13.11.97.


ROBEŽPUNKTU KOORDINĀTES
LKS-92 SISTĒMĀ

ZEMES GABALA
IZVIETOJUMS KVARTĀLĀ

	X	Y
85	315206.40	489586.25
86	315247.10	489687.70
87	315185.34	489712.94
88	315143.71	489611.73



Mērogs 1 : 1000



VALSTS ZEMES DIENESTS
Jūrmalas pilsētas nodaļa
mērnīcības birojs

	pilsēta	vieta	porcele
kods	1300	008	1803

vadītājs	U.Gau		23.04.97.
uzmērītāja	A.Semeks		23.04.97.