

provinsje fryslân  
provincie fryslân 

Interreg  
Europe



Co-funded by  
the European Union

GIFT

# The Good Conversation

First Interregional Thematic Seminar (ITS) Integrated green infrastructure and  
biodiversity conservation



# In this presentation

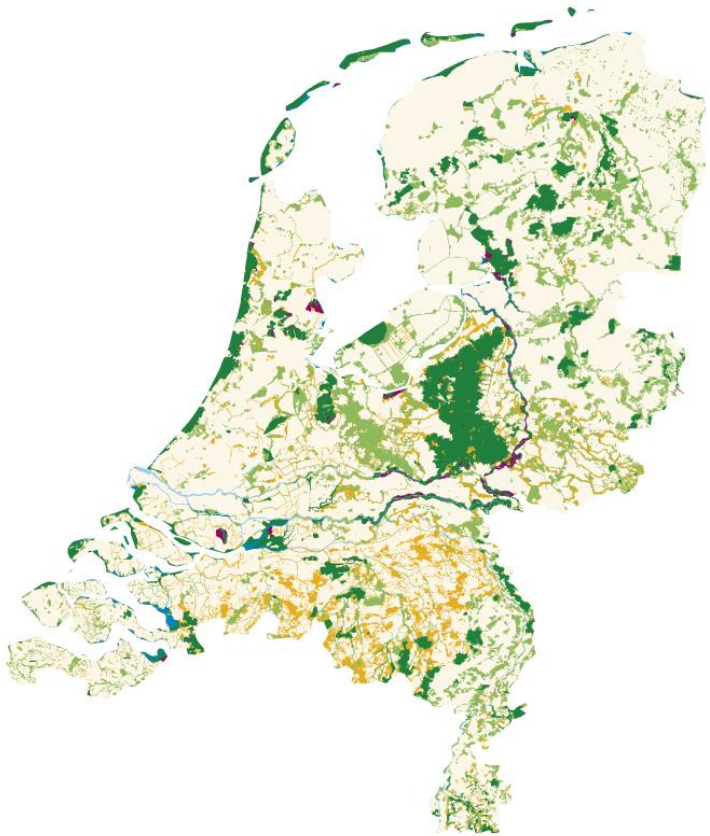
1. The Dutch National Subsidy Scheme for nature conservation (broader context)
2. the instruments
3. Executing 'the Good Conversation'



# 1. The Dutch context



# The Dutch Nature Network



























































# Nature Index



## 60 beheertypen Natuur en Landschap

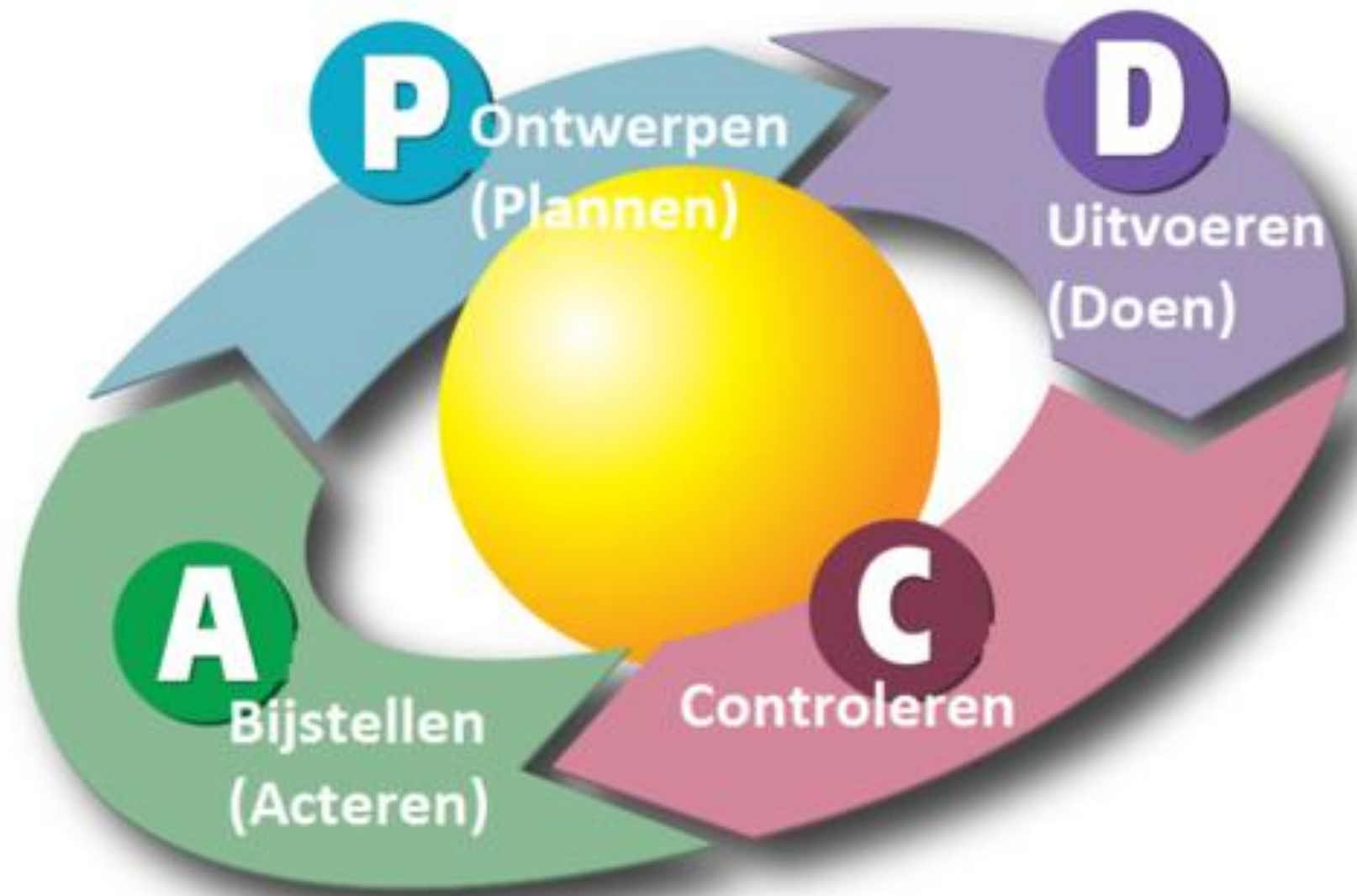


 <p>L 01.01 Poel en klein biederlich water</p>	 <p>L 01.02 Heideveld en heidevogel</p>	 <p>L 01.03 Sluisveld</p>	 <p>L 01.04 Bospoel en heide</p>	 <p>L 01.05 Riep of heidevogel</p>	 <p>L 01.06 Sluisveld</p>	 <p>L 01.07 Laan</p>
 <p>L 01.08 Kruisbos</p>	 <p>L 01.09 Heidevogelgebied</p>	 <p>L 02.01 Heideveld</p>	 <p>L 02.02 Heideveld met bos en oer</p>	 <p>L 02.03 Heideveld met oer</p>	 <p>L 03.01 Heideveld met gras</p>	 <p>N 01.01 Zee en oer</p>
 <p>N 01.02 Zee en heidevogelgebied</p>	 <p>N 01.03 Zee en heidevogelgebied</p>	 <p>N 01.04 Zee en heidevogelgebied</p>	 <p>N 02.01 Eiland</p>	 <p>N 03.01 Heideveld met oer</p>	 <p>N 04.01 Heideveld met oer</p>	 <p>N 04.02 Zee en oer</p>
 <p>N 04.03 Eiland met oer</p>	 <p>N 04.04 Eiland met oer</p>	 <p>N 05.01 Heideveld</p>	 <p>N 05.02 Heideveld met oer</p>	 <p>N 05.01 Heideveld met oer</p>	 <p>N 06.02 Heideveld</p>	 <p>N 06.03 Heideveld</p>
 <p>N 06.04 Heideveld met oer</p>	 <p>N 06.05 Heideveld met oer</p>	 <p>N 06.06 Zee en oer</p>	 <p>N 07.01 Heideveld met oer</p>	 <p>N 07.02 Heideveld met oer</p>	 <p>N 08.01 Heideveld met oer</p>	 <p>N 08.02 Heideveld met oer</p>
 <p>N 08.03 Heideveld met oer</p>	 <p>N 08.04 Heideveld met oer</p>	 <p>N 09.01 Heideveld met oer</p>	 <p>N 10.01 Heideveld met oer</p>	 <p>N 10.02 Heideveld met oer</p>	 <p>N 11.01 Heideveld met oer</p>	 <p>N 12.01 Heideveld met oer</p>
 <p>N 12.02 Heideveld met oer</p>	 <p>N 12.03 Heideveld met oer</p>	 <p>N 12.04 Heideveld met oer</p>	 <p>N 12.05 Heideveld met oer</p>	 <p>N 12.06 Heideveld met oer</p>	 <p>N 13.01 Heideveld met oer</p>	 <p>N 13.02 Heideveld met oer</p>
 <p>N 13.03 Heideveld met oer</p>	 <p>N 13.04 Heideveld met oer</p>	 <p>N 13.05 Heideveld met oer</p>	 <p>N 13.06 Heideveld met oer</p>	 <p>N 13.07 Heideveld met oer</p>	 <p>N 13.08 Heideveld met oer</p>	 <p>N 13.09 Heideveld met oer</p>

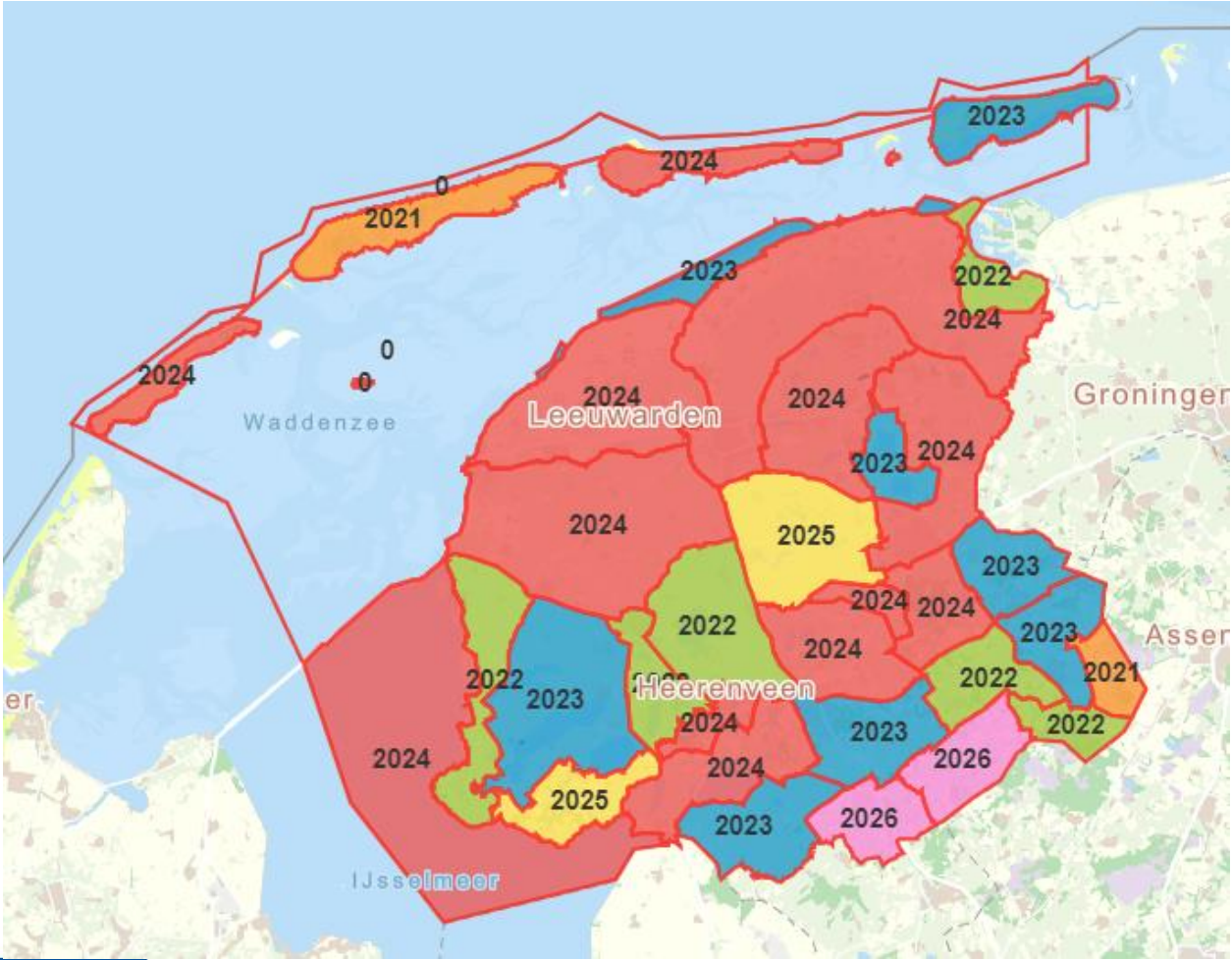
# The instruments

1. Subsidy regulation
2. Nature management plan
3. Index Nature and Landscape
4. Certification
5. Monitoring
6. The good conversation





# Executing the Good Conversation

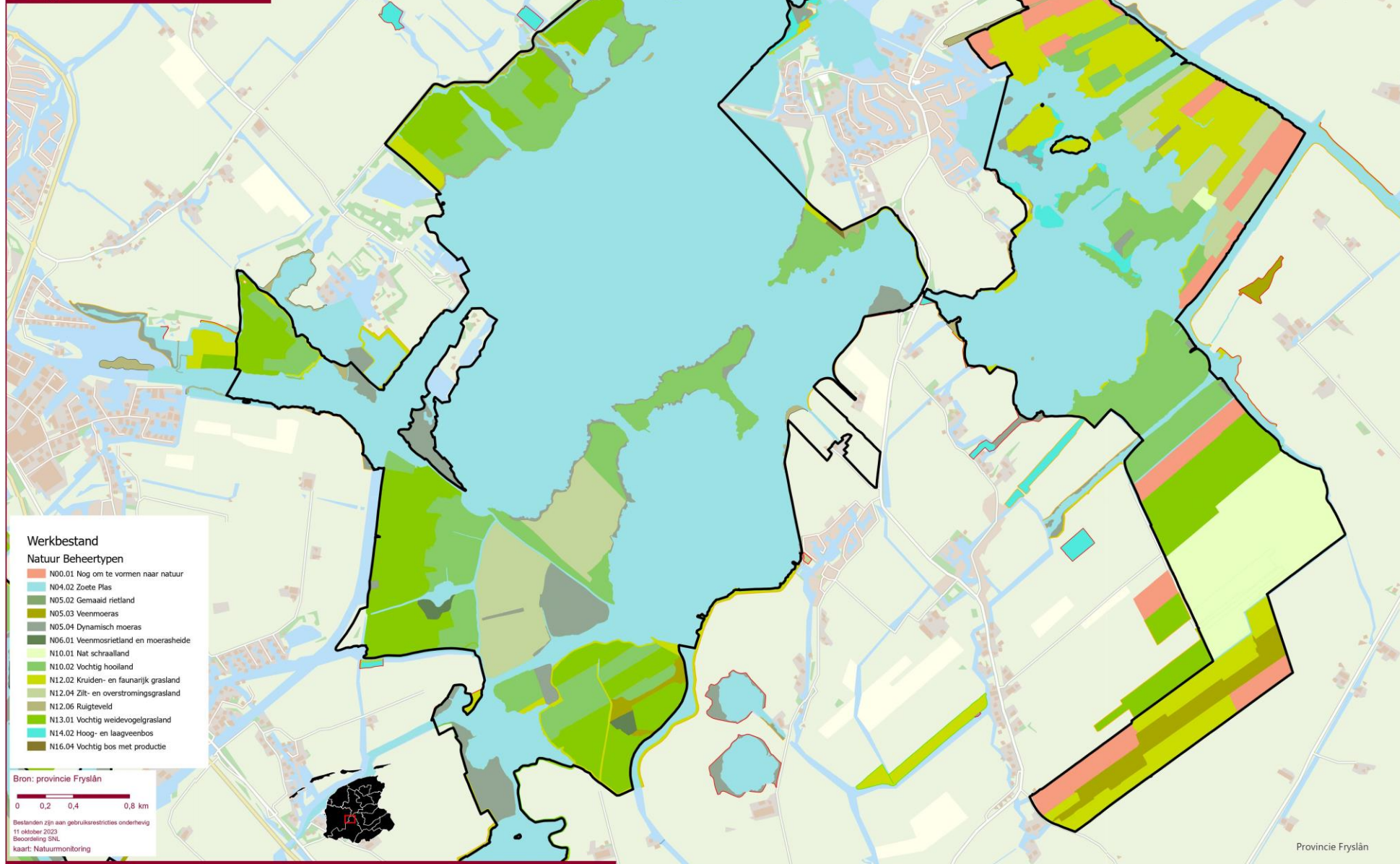




# Executing the Good Conversation

1. Analysis of nature quality
2. Discussion of the results
3. Creating to-do list



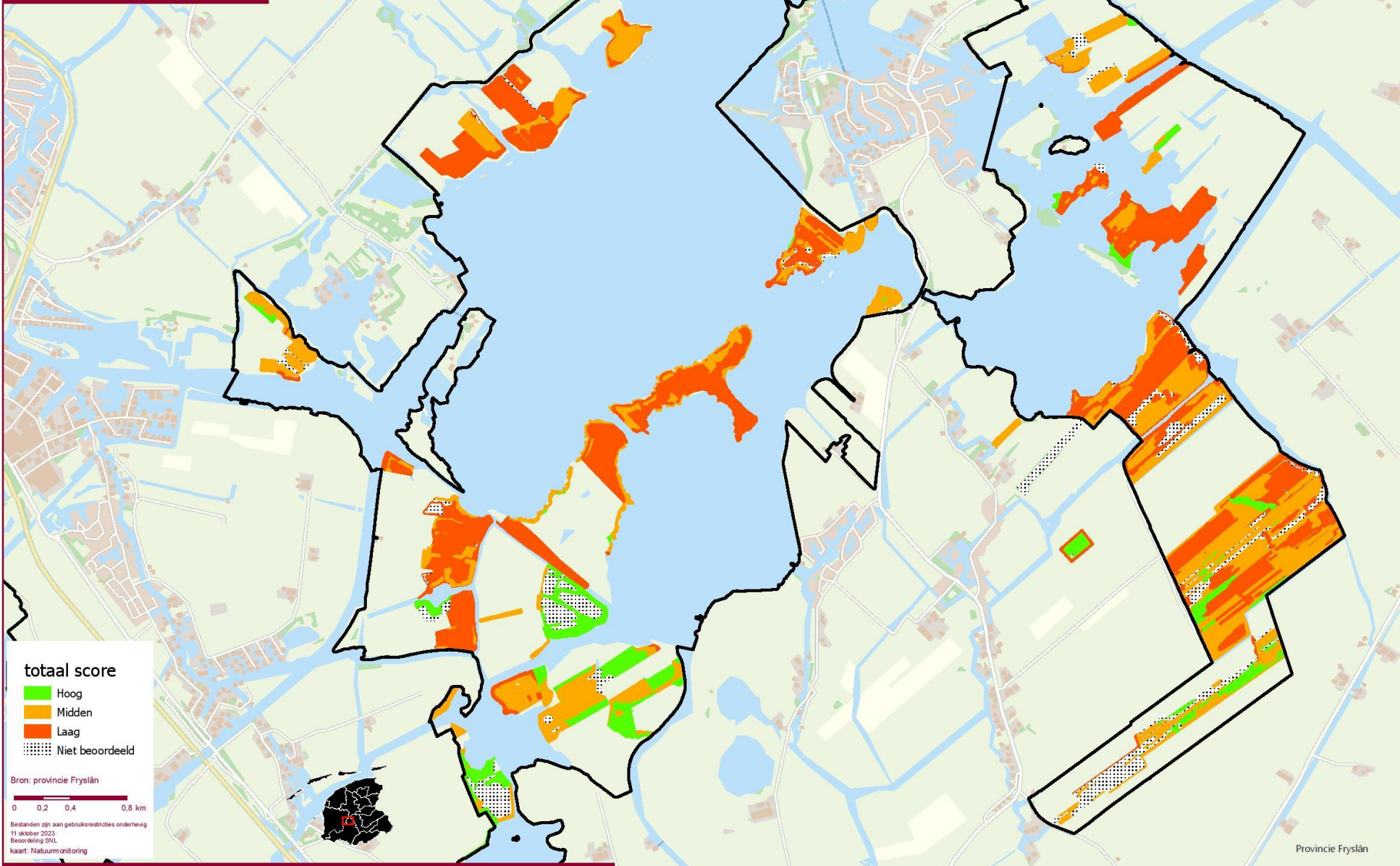


- Werkbestand  
Natuur Beheertypen
- N00.01 Nog om te vormen naar natuur
  - N04.02 Zoete Plas
  - N05.02 Gemaaid rietland
  - N05.03 Veenmoeras
  - N05.04 Dynamisch moeras
  - N06.01 Veenmosrietland en moerasheide
  - N10.01 Nat schraalland
  - N10.02 Vochtig hooiland
  - N12.02 Kruiden- en faunrijk grasland
  - N12.04 Zilt- en overstromingsgrasland
  - N12.06 Ruiltveld
  - N13.01 Vochtig weidevogelgrasland
  - N14.02 Hoog- en laagveenbos
  - N16.04 Vochtig bos met productie

Bron: provincie Fryslân

0 0,2 0,4 0,8 km

Bestanden zijn aan gebruiksrestricties onderhevig  
11 oktober 2023  
Beoordeling SNL  
kaart: Natuurmonitoring



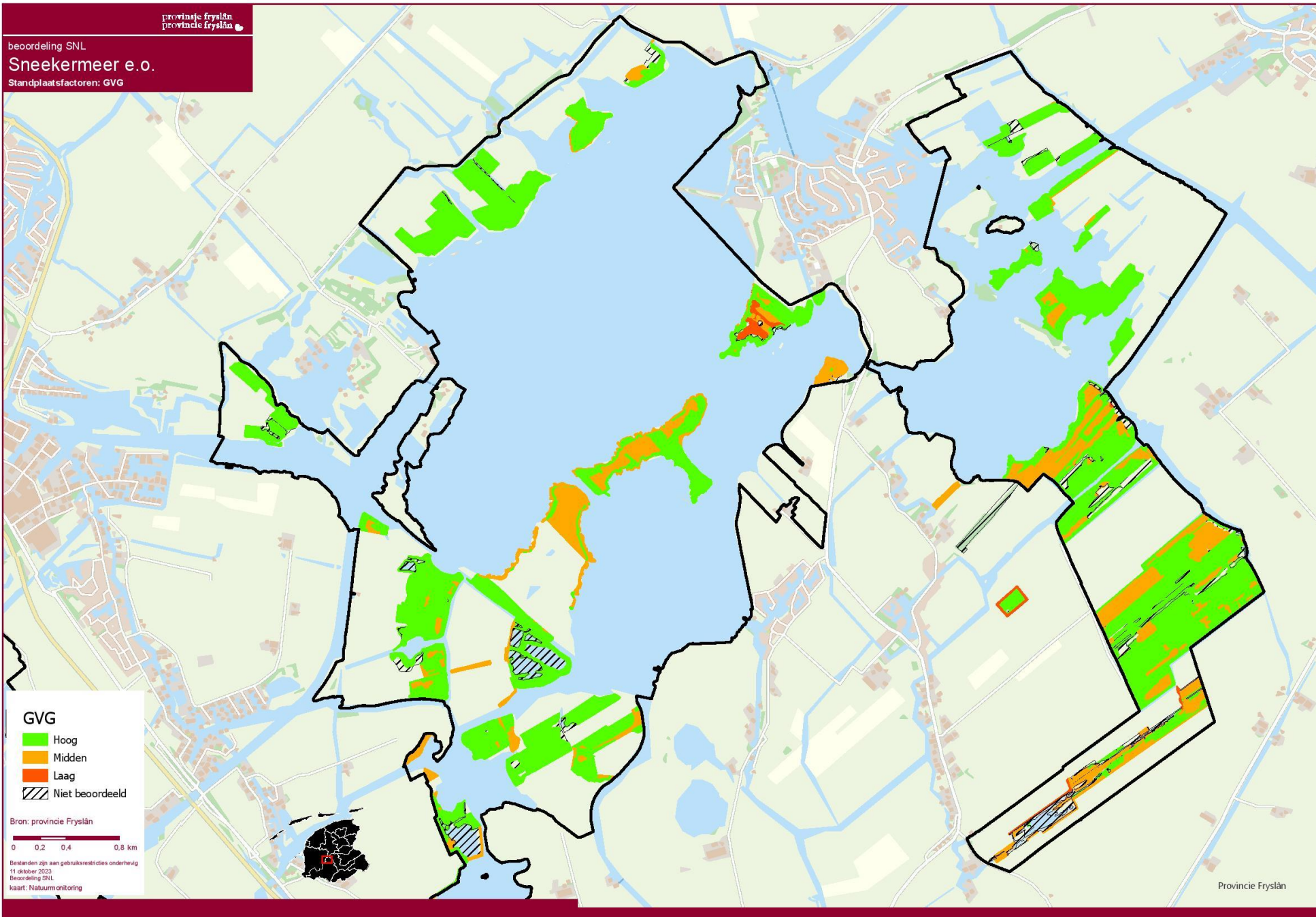
**totaal score**

- Hoog
- Midden
- Laag
- ▨ Niet beoordeeld

Bron: provincie Fryslân

0 0,2 0,4 0,8 km

Bestanden zijn aan gebruiksrestricties onderhevig  
11 oktober 2023  
Beoordeling SNL  
kaart: Natuurmonitoring



**GVG**

- Hoog
- Midden
- Laag
- Niet beoordeeld

Bron: provincie Fryslân

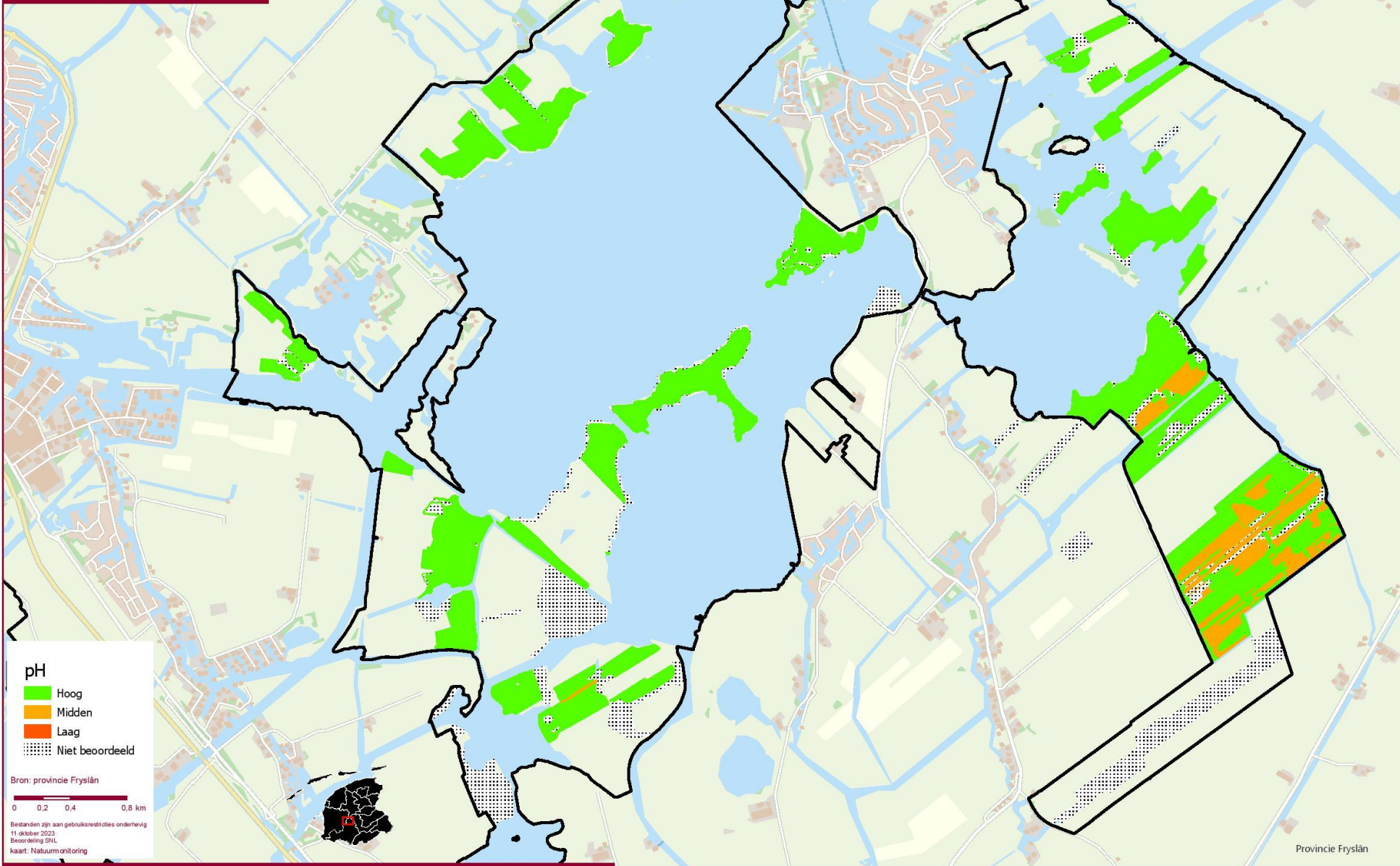
0 0.2 0.4 0.8 km

Bestanden zijn aan gebruiksrestricties onderhevig  
11 oktober 2023  
Beoordeling SNL  
kaart: Natuurmonitoring

beoordeling SNL

## Sneekermeer e.o.

Standplaatsfactoren: pH



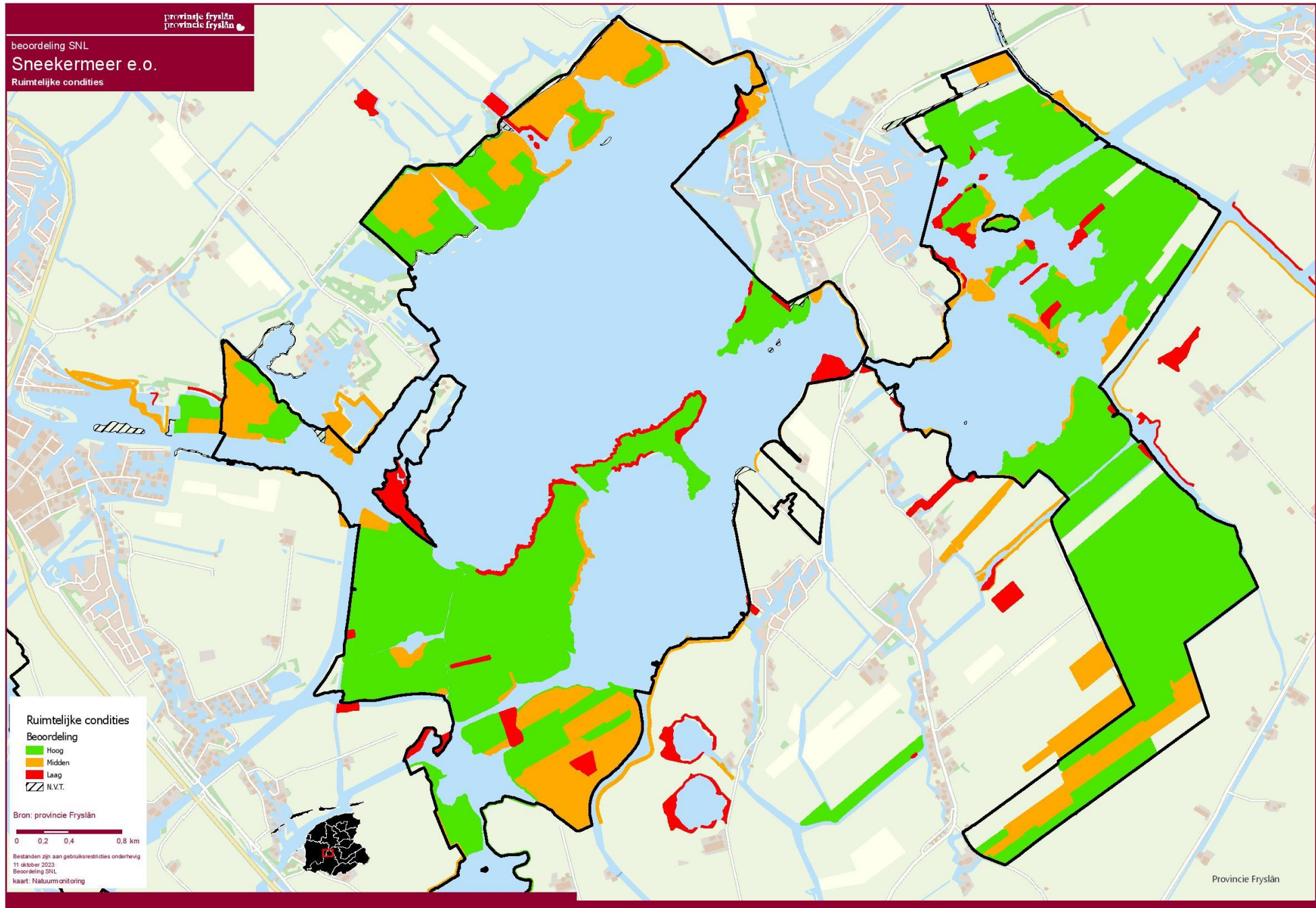
pH

- Hoog
- Midden
- Laag
- Niet beoordeeld

Bron: provincie Fryslân

0 0,2 0,4 0,8 km

Bestanden zijn aan gebruiksrestricties onderhevig  
11 oktober 2023  
Beoordeling SNL  
kaart: Natuurmonitoring



# To- do list

- Agree upon the goals (nature types) that need to be maintained/realized
- To agree upon the needed/desired quality op the nature types
- To agree upon future ambitions
- To arrange the measurement that will be executed in the terrain

Nr.	BO-gebied	Actie	Actiehouder	Wanneer	Status
1	a	Wite-Swarte E meer variatie aanbrengen in het bestaande innundatiebeheer	Staatsbosbeheer	Per direct	Red
2	c	Wite-Swarte E Afspraken maken met it Wetterskip om meer variatie in peilbeheer aan te brengen.	Staatsbosbeheer	z.s.m. en	in relatie t
3	e	Wite-Swarte E Onderzoek uitvoeren naar inrichting innundatiebeheer voor maximale bijdrage aan botanische ontwikkeling en rust voor wir	Provincie Fryslâ	z.s.m.	Green
4	b	Wite-Swarte E Kwaliteitsimpuls: Bekalken zomerpolders om ph van 4 naar 5+ te krijgen	Staatsbosbeheer	z.s.m.	Yellow
5	b	Wite-Swarte E Graven slenk achter stortsteen voor beter beheersbaar maken oeverzones	Staatsbosbeheer	i.o.	Red
6	d	Wite-Swarte E Aanpassen beheertypen "waterbakken"	Provincie Fryslâ	NBP 2025	Green
7	e	Wite-Swarte E Check of Eendenkooi aan voorwaarden voldoet en dan aanpassen beheertype	Provincie Fryslâ	z.s.m.	Red
8	b	Wite-Swarte E Herstellen lekke kering "waterbakken"	Staatsbosbeheer		Red
9	a	Wite-Swarte E Treffen maatregelen tegen ganzenvraat voor ontwikkeling moeras in 'grote waterbak'	Staatsbosbeheer	z.s.m.	Yellow
10	e	Wite-Swarte E Check of Kaaipolder ingezet kan worden in bomen en bossenstrategie	Provincie Fryslâ	z.s.m.	Red
11	d	Wite-Swarte E Check op ambitiekaart op basis van verschillenkaart beheer v.s. ambitie	Staatsbosbeheer	z.s.m.	Green

# Possible measures

- Optimizing maintenance
- Changing the terrain or terrain conditions
- Solving area- transcending problems
- Changing Nature conservation plan





